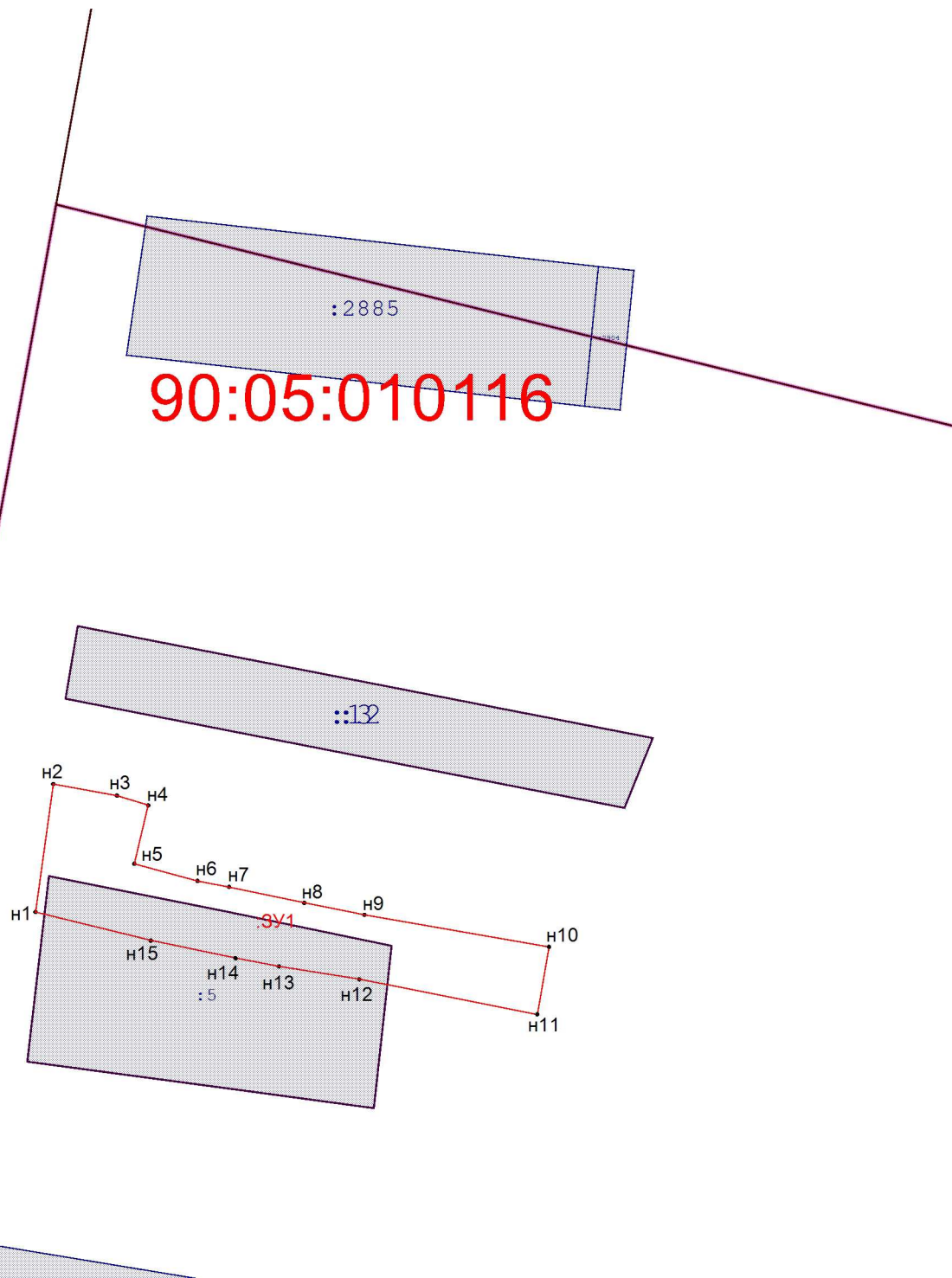






Схема расположения земельных участков



Условные обозначения:

-  n6 - Образующая точка, сведения о которой позволяют однозначно определить ее местоположение
-  - Вновь образованная часть границы, сведения о которой достаточны для определения ее местоположения
-  - Обозначение границы кадастрового квартала
- 90:05:000000** - Номер кадастрового квартала